



# ועדת קיימות ואיכות הסביבה

## 24.7.25

עדכונים ממחלקת קיימות

מחלקת קיימות | 09-8895011 | [Kayamut@hod-hasharon.muni.il](mailto:Kayamut@hod-hasharon.muni.il)



תוכנית מהמטבח באהבה  
הכשרת ותיקות וותיקים להתנדבות  
במטבחים לימודיים



# סקר ההצללה



עיריית הוד השרון  
12 במאי ·

הצל שלי ואני יצאנו לדרך  
עיריית הוד השרון מקדמת תכנית להצללה וקירור המרחב הציבורי באמצעות עצים 🌿  
זה הזמן לקחת חלק ולהשפיע על הצל בעיר 🌞 אז ספרו לנו  
איפה כבר נעים ומוצל?  
איפה חם, השמש קופחת וצריך עץ שיציל את המצב?  
ענו על שאלון קצר (באמת קצרצר) <

<https://www.hod-hasharon.muni.il/3435>

תושבות ותושבי הוד השרון: איפה צריך עוד עצים בעיר? יחד נצל על הוד השרון – בואו להשפיע!  
עצים יוצרים רחובות קרירים, נעימים ובטוחים יותר.

עיריית הוד השרון מגבשת בימים אלה תכנית אסטרטגית להצללה וקירור באמצעות עצים, ואנחנו מזמינים אותך לקחת חלק.

ספרו לנו איפה בעיר יש צל טוב שכדאי לשמור עליו, ואיפה הכי כדאי להוסיף עצים?  
צינו מרחב בעיר שנעים להסתובב בו בזכות הצל והעצים?  
רחוב / גינה ציבורית / אזור אחר: \_\_\_\_\_

האם יש רחוב בעיר, בו היית/ים עוברת/ים בהליכה או ברכיבה על אופניים, אילו היה בו צל ועצים?  
האם יש משהו נוסף שתרצו לשתף לגבי הצללה על ידי עצים בעיר? \_\_\_\_\_

נשמח גם לעזרה במיפוי עצי מורשת או עצים חשובים בעיר:

האם יש עץ מיוחד בעיר שחשוב שנכיר ונשמור עליו? (ספרו לנו על סוג העץ והיכן הוא ממוקם)  
איזה סוג עץ הוא האהוב עליך?

ולבסוף, נשמח לעזרתך בזיהוי הרחובות בהם אתן/ם הולכות/ים בקביעות.

הצללת הרחובות המובילים למוסדות חינוך ולמוקדי עניין בעיר חשובה לנו במיוחד - ונרצה לתת עדיפות לרחובות עם שימוש יומיומי גבוה.

רחוב, האם הרחוב מוצל? כן, לא, באופן חלקי

מחלקת קיימות | 09-8895011 | [Kayamut@hod-hasharon.muni.il](mailto:Kayamut@hod-hasharon.muni.il)



שתילות קיץ 25 בגינות הקהילתיות



מחלקת קיימות | 09-8895011 | [Kayamut@hod-hasharon.muni.il](mailto:Kayamut@hod-hasharon.muni.il)



תשתית עצים לאורך הנחל  
מצב קיים

לאורך הנחל כמה פרטים של עצי  
תות, שיזף, מיש, אקליפטוס ועוד





ערים מובילות ייעור עירוני:  
הוד השרון  
שדרות  
באר שבע

מוביל ייעור עירוני הוד השרון – יונתן לין  
החל את עבודתו במאי 2025  
אחראי על יישום והטמעת התוכנית האסטרטגית  
להצללה וקירור באמצעות עצים  
מלווה את פרויקטי עיבוי הנטיעות המתוכננים:  
חנקין – מגדיאל – הבנים (שלב ב)  
מתחם האודם  
עשרת הרחובות להצללה עפ"י התוכנים האסטרטגית



**צוות ייעור עירוני**

מחלקת קיימות | 09-8895011 | [Kayamut@hod-hasharon.muni.il](mailto:Kayamut@hod-hasharon.muni.il)



**סיור של בכירים מהמשרד להגנת הסביבה  
בפיילוט ההצללה בסוקולוב מערב**

**על חשיבות התמיכה של המשרד להגנת  
הסביבה בפרויקטי נטיעות להצללה**



לא לפספס את קפה תיקון מחר

הוד השרון קהילה וטבע במרכז

כשנשבר או התקלקל מכשיר חשמל קטן,  
אם נקרע בגד או נפל כפתור,  
אם נשבר צעצוע אהוב ואם הלב קצת עצוב  
אפשר להגיע לבית המתנדב ל"קפה תיקון"  
בזמן התיקון תיהנו מחברה נעימה,  
כוס קפה ומוזיקה טובה

יום שישי 25.7.25 | 09:00 - 11:00  
בית המתנדב, רחוב ז'בוטינסקי פינת שביל התיכון

הוד השרון קהילה וטבע במרכז

בית המתנדב הוד השרון

קהילה מחליפה

מוזמנות ומוזמנים להביא  
בגדי נשים ואקססוריז  
במצב טוב בלבד!

מפגש החלפת בגדים  
יום שישי | 4.7.2025 | 09:00 - 12:00  
בית המתנדב, ז'בוטינסקי 6





# גינה קהילתית חדשה בשכונה הגינה הקהילתית הסגולה

מוזמנות ומוזמנים  
למפגש ראשון בגינה

יום שלישי | 8.7 | 18:00

ליד גן נופר ברחוב שביל התיכון



הוד השרון 07262 שלי



לפרטים נוספים: מחלקת קיימות  
Kayamut@hod-hasharon.muni.il

הוד השרון  
קהילה וטבע כאחד



# הקמנו גינה קהילתית חדשה "הגינה הקהילתית הסגולה"

מחלקת קיימות | 09-8895011 | Kayamut@hod-hasharon.muni.il



## מה בהמשך:

- גינת מאביקים הרמטכ"לים
- שיתוף ציבור פארק נחל הדס
- ניתוח שאלון ההצללה
- תכנון עיבוי נטיעות בעשרת הרחובות שנבחרו להצללה בתוכנית האסטרטגית


מחלקת קיימות | 09-8895011 | [Kayamut@hod-hasharon.muni.il](mailto:Kayamut@hod-hasharon.muni.il)



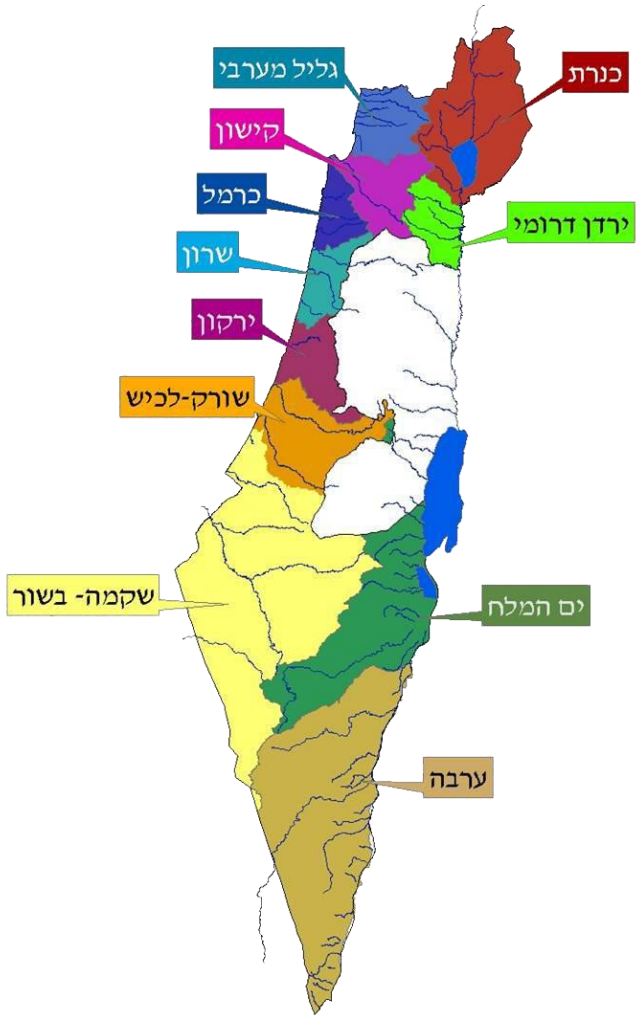
**תודה.**

מחלקת קיימות | 09-8895011 | [Kayamut@hod-hasharon.muni.il](mailto:Kayamut@hod-hasharon.muni.il)

## רשות ניקוז ונחלים ירקון – ועדת איכות הסביבה הוד השרון



ד"ר מיכל שורק – מנהלת אגף אקולוגיה וסביבה

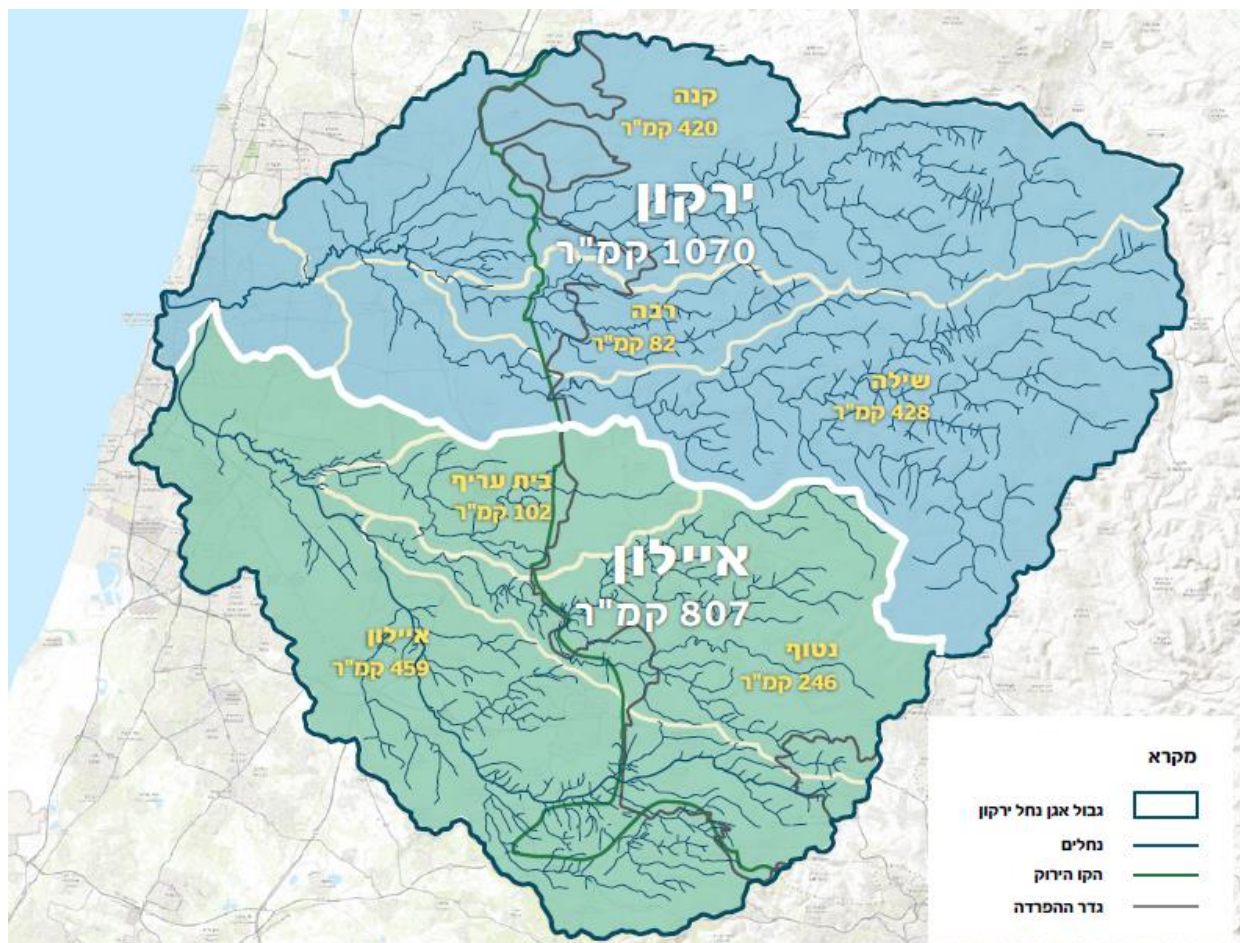


- רשויות הניקוז הוקמו מתוקף חוק הניקוז וההגנה מפני שיטפונות התשי"ח 1957 שהגדיר את תפקידן להסדרת תשתיות הניקוז.

- עד שנת 1996 פעלו 26 רשויות ניקוז בכיסוי של 40% משטח המדינה.

- החל מ- 1.1.1997 לאחר רה ארגון, פועלות 11 רשויות ניקוז בפריסה ארצית מלאה.

- משנת 2003, הטיל השר להגנת הסביבה, מתוקף סמכותו בחוק רשויות נחלים ומעיינות, תפקידי רשויות נחל על רוב רשויות.



- ברשות הניקוז חברות: 36 רשויות מקומיות 21 עיריות, 9 מועצות מקומיות ו-6 מועצות אזוריות

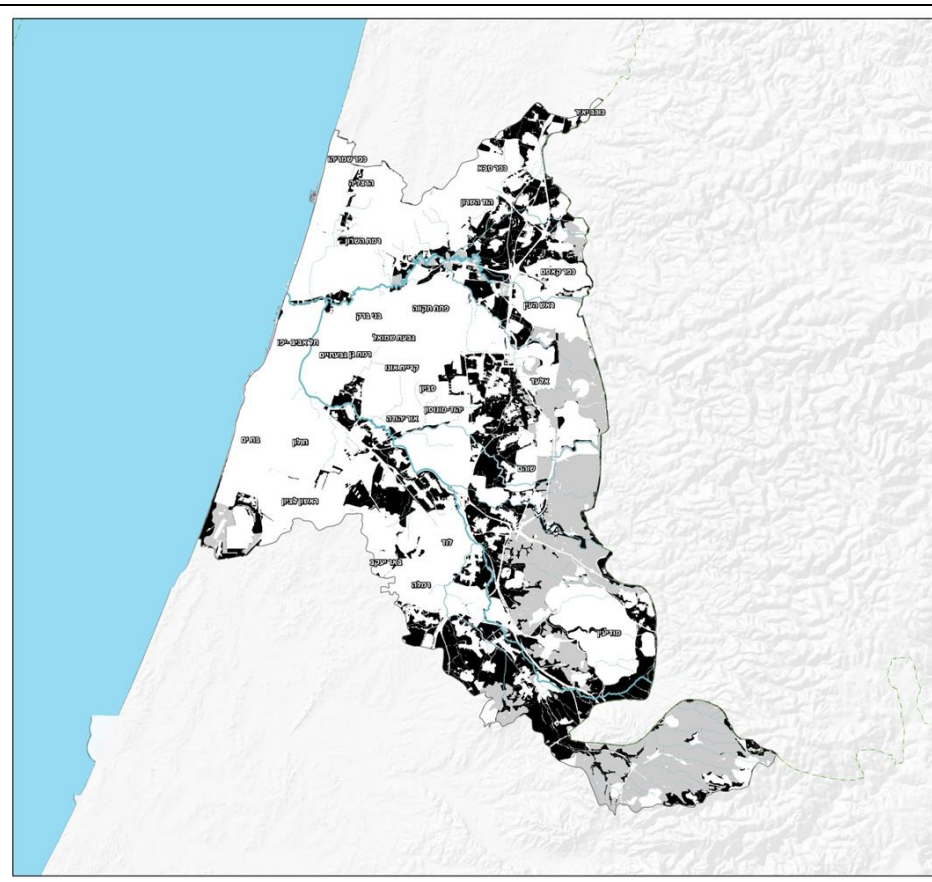
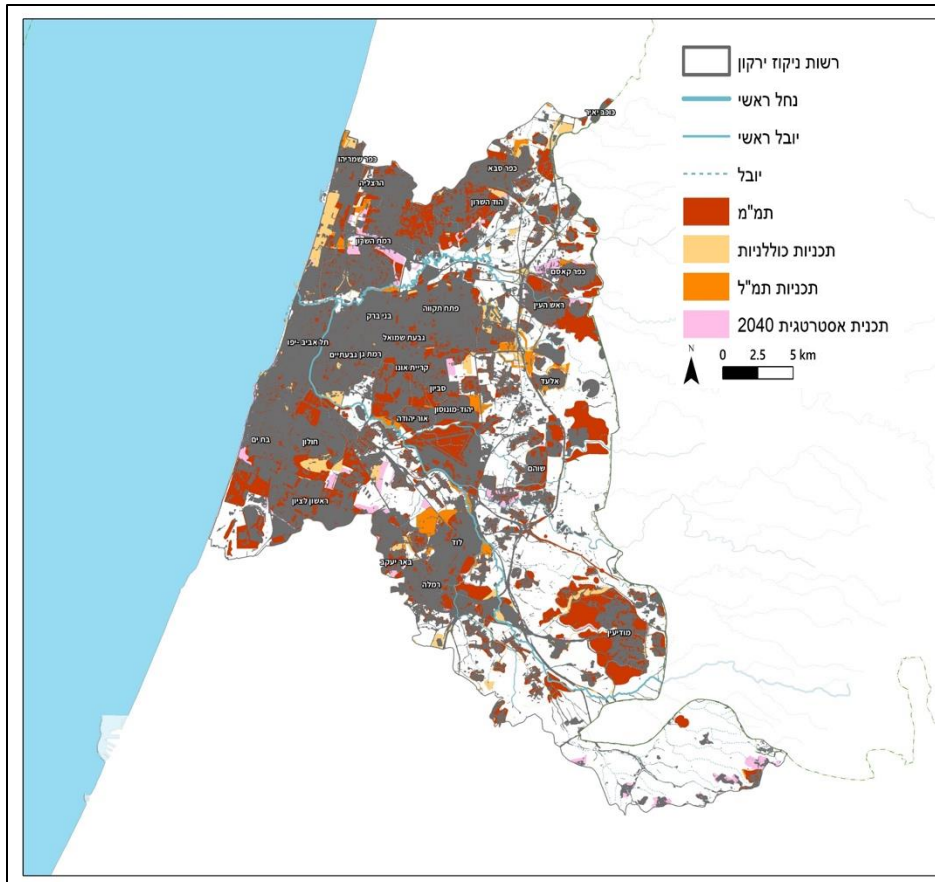
- שטח אגן הניקוז: 1800 קמ"ר

- כ-800 קמ"ר נמצאים בתחום הקו הירוק

- בתחום הרשות בכ-500 ק"מ של נחלים ותעלות



- קצב גריעה גבוה של שטחים פתוחים והתמרתם לשטחים בנויים
- ריבוי תכניות פיתוח ותשתיות במרחב
- ריבוי אינטרסים וערכי קרקע גבוהים
- נחלים חוצי גבולות
- נחלים חורפיים שהפכו לחצר אחורית – זיהום מים ופסולת



שטחים בנויים 2023: כ-400 אלף דונם.

תוספת שטחים בנויים בתכניות מאושרות ומקודמות: כ-80 אלף דונם.

כ-10% מהשטחים הפתוחים באגן כיום צפויים להיבנות עד שנת יעד 2040. זהו שטח המקביל ל-1.5 פעמים העיר ת"א.

הגדלה בהיקפי הנגר ומעט שטחים לתפיסה/השהיה/ניהול של המים

# הנחל כמערכת אקולוגית



# הנחל כמערכת סוציולוגית

# הנחל כמערכת הידרולוגית

- תוכניות אסטרטגיות
- מפעלי ניקוז – תכנון וביצוע
- שיקום נחלים – תכנון וביצוע
- סקרים – הידרולוגיים, אקולוגיים, חברתיים, סביבתיים
- חינוך וקהילה

# סקר סוציאקולוגי אגני



סקר בריכות חורף



סקר זואולוגי: יונקים, זוחלים, עופות



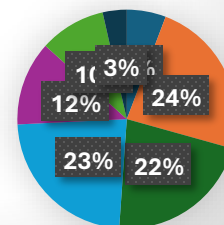
סקר בוטני



סקר מורשת האדם

מהם הדברים האהובים עליך  
במקטע הנחל הסמוך לביתך?  
(ניתוח שאלה פתוחה)

- זרימה ומים בנחל
- צמחיה: פריחה ועצים
- חיות בר בדגש עופות

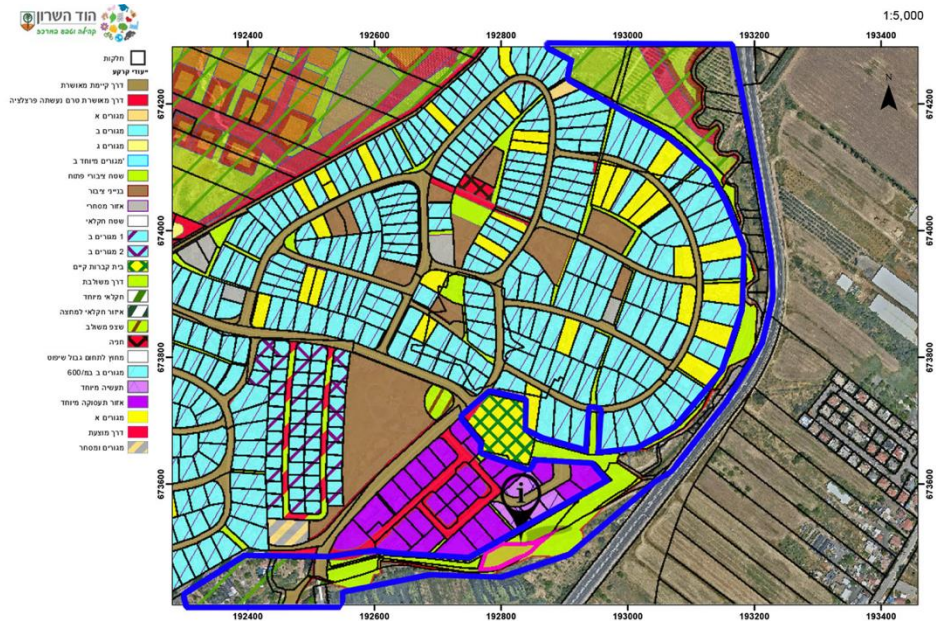


סקר סוציולוגי





# 1. קש"פ נחל הדס - גיל עמל



תאריך הדפוס: August 30, 2021

תשריט זה אינו קבל לצרכים משפטיים למידע נוסף יש לפנות למשרדי הרשות

## גבול פרויקט בהגשה לקש"פ



מצב קיים מול מצב מתוכנן - מבט מהצטלבות רחוב קדם

**מטרת התוכנית** החזרה והעצמת המופע הטבעי של הנחל על ידי שיקום אקולוגי ונופי לחיזוק הקשר של הנחל עם הקהילה, לצרכי חינוך, פנאי וטיילות.

**סטאטוס התוכנית** - בתכנון,

סיוור התנעה בתאריך ה-4.6.25

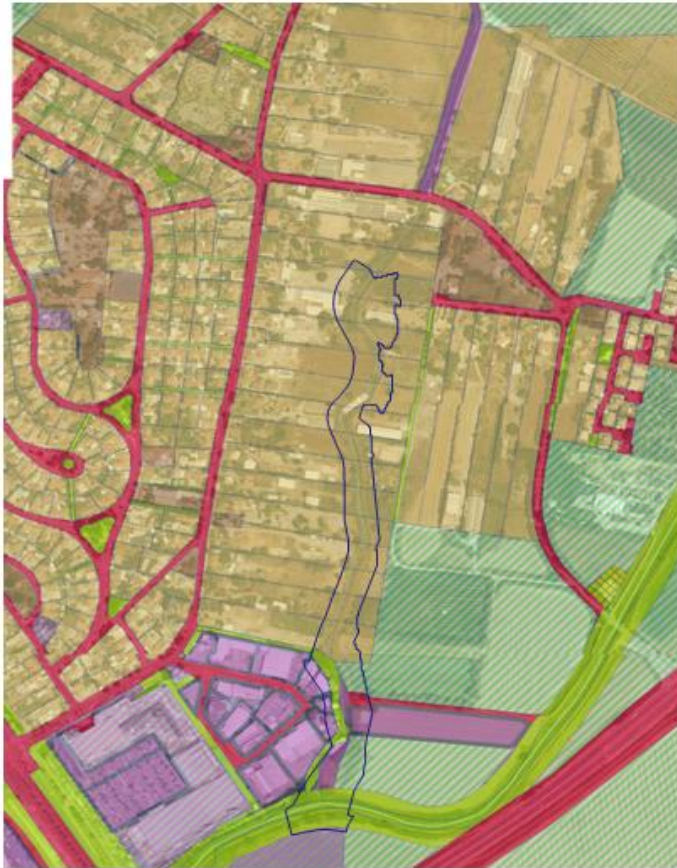
שיתוף ציבור - חודש ספטמבר

## מופע נחל

- כיום נחל הדס ברובו נחבא ולא גלוי.
- מיקום הנחל בשולי העיר כך שנהפך עם השנים לחצר אחורית.
- יש זרימה של מים וחשש לזרימת ביוב בצפון המקטע.
- לאורך הנחל פסולת, מינים פולשים ופלישות של מגרשים.



## 2. מפעל ניקוז הדס דרומי



תחום הפרויקט על רקע מצב מאושר



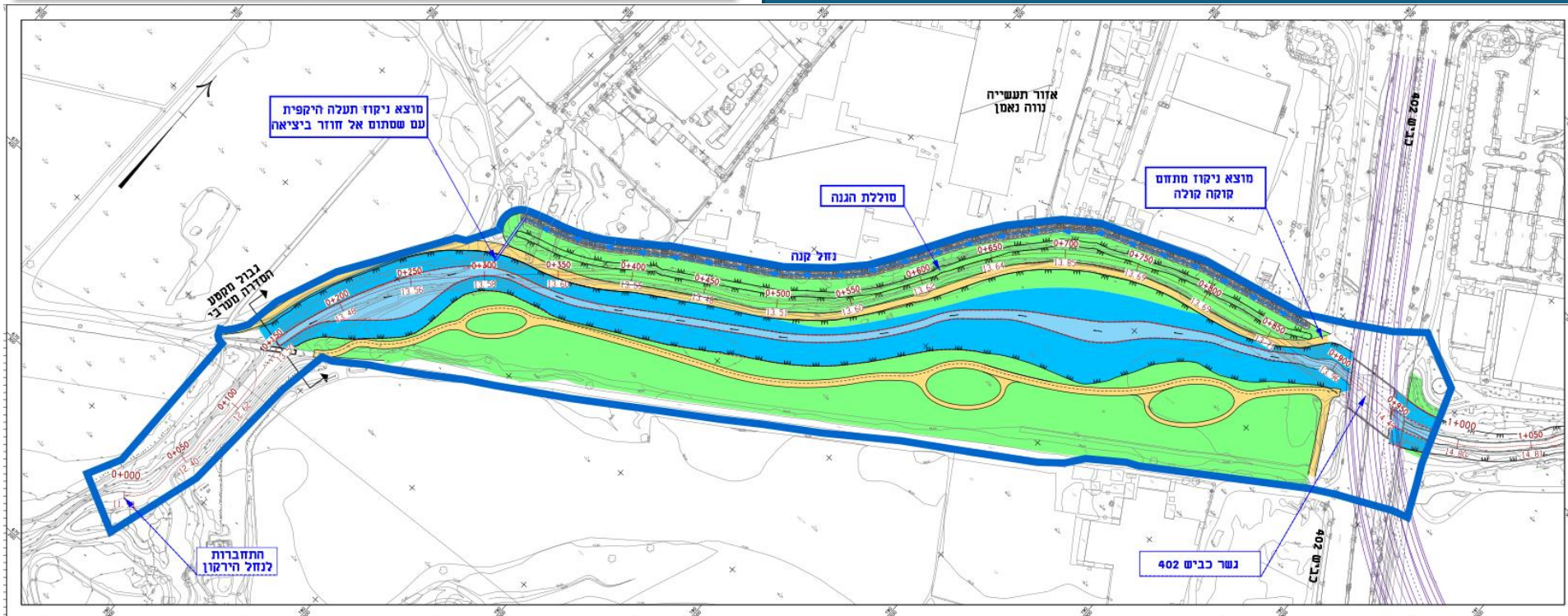
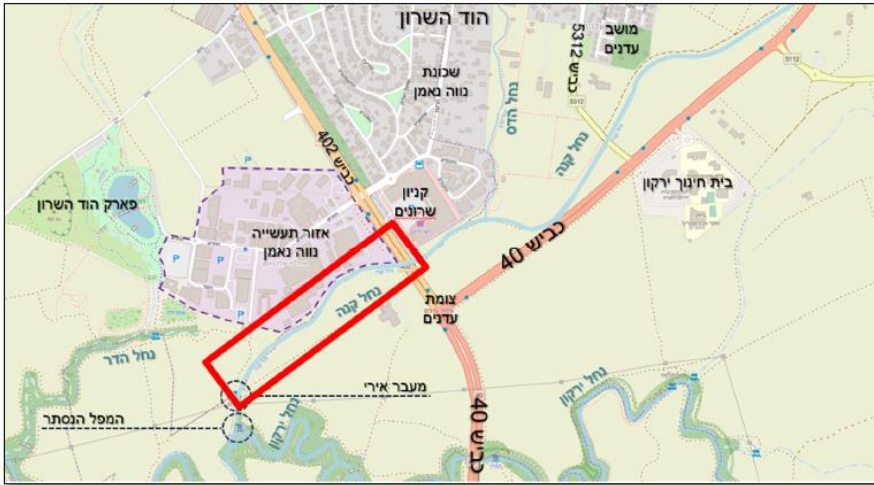
תכנון הפרויקט והחיבוריות למרחב

מטרת התוכנית - הסדרה והרחבת אפיק נחל הדס להסטת פשט ההצפה מתחומי הוד השרון לשטחים החקלאיים של עדנים.

סטאטוס התוכנית - בשלבי תכנון מפורט

## מטרת התוכנית

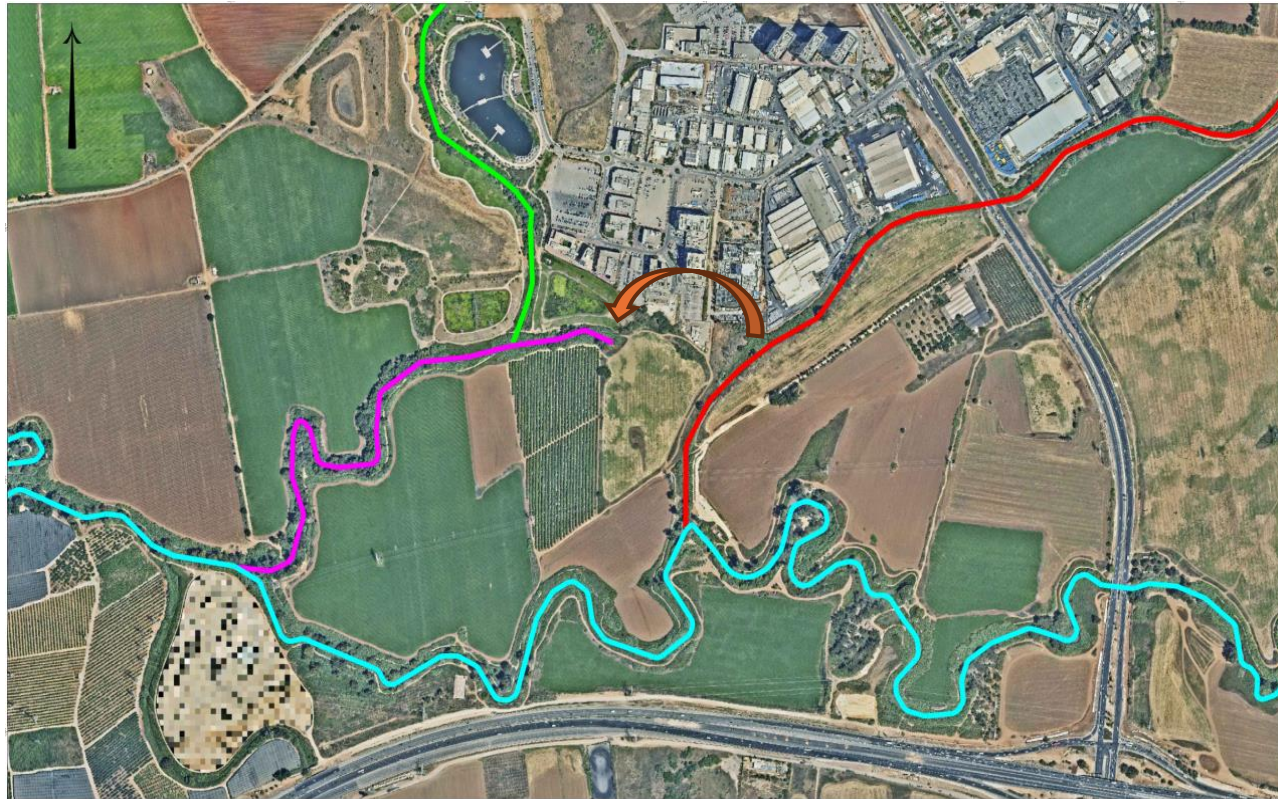
- צמצום נזקי ההצפות בשטחי אזור התעשייה נווה נאמן בהוד השרון.
- תפיסת שטחים חקלאיים להצפה ולהרחבת רצועת הנחל



## סטאטוס התוכנית

- תכנון סטטוטורי -
- ועדת שיפוט של
- משרד החקלאות
- בחודש יוני.

## 4. הסטת נחל קנה הדר



תוואי נחל ירקון — תוואי נחל קנה — תוואי נחל הדר — תוואי היסטורי נחל קנה  
 נחל הדר במצב הקיים

**מטרת התוכנית** - הטיית זרימת קולחים מנחל קנה  
 (ממט"ש דרום השרון ומט"ש כפר סבא - הוד השרון)  
 לנחל הדר לצורך הארכת קטע נחל ירקון הנקי בכ-1.5  
 ק"מ, עד לנקודת השפך של נחל הדר לירקון.

- זרימות קולחים בקיץ

**סטאטוס התוכנית** - הסתיים תכנון,  
 טרם התקבל תקציב לביצוע.

## 5. טיפול במינים פולשים נחל הדר - פיילוט



מטרת התוכנית - טיפול במינים פולשים, קיקיון, שיטה מכחילה, כחל צחרחר בכדי לאפשר חזרה של צמחיה מקומית.

**סטאטוס התוכנית** - תחזוקה שוטפת



## 6. תוכנית חינוכית נחל הדר והדס



- תוכנית חינוכית שומרי נחל הדר – בית ספר רבין (כיתות ה')
- תוכנית חינוכית שומרי נחל הדס – בית ספר נווה נאמן (כיתות ה')
- בהדרכת החברה להגנת הטבע
- סה"כ 8 מפגשים – 5 בכיתה ו-3 בנחל
- התלמידים נחשפים למגוון המינים המקומי בנחל
- ההיכרות וההתנסות בשטח מאפשרים להם לפתח תחושת שייכות כלפי הנחל, אימוץ הנחל ע"י התלמידים

## 7. בשביל הירקון

- העצמת הקשר בין התושבים לטבע
- שבסביבתם והגברת המודעות לחשיבות השמירה על נחל הירקון וערכי הסביבה
- חוזר כל שנה למשך 4 ימים בחודש מרץ

save the date 18-21.3.26

- בשביל הירקון 2025 - מעל 90 אירועים מגוונים לאורך הירקון ויובליו

26-29.3

בשביל  
הירקון

7 רשויות נחל אחד



## תודה על ההקשבה

דני ספר לי שפעם, מזמן,  
ראו בירקון לונתו.  
אמרתי לו: "איזה קשקוש בלבוש",  
ענה: "לונתו די קטן."

אמרתי לו: "לא, לא הנה לונתו,  
ענה, בינוני או קטן.  
זה לא האוקינוס, רק נחל איתו,  
לכל היותר גר פה תו."

# שאלות?

